1 Le Gaspésiana
SAINTE-FLAVIE





Chambres confortables, cuisine savoureuse et entreposage de remorque gratuit!

Comfortable rooms, delicious cuisine and free storage space for trailers!

460, route de la Mer, Sainte-Flavie
1 877 785-2386 • 418 785-2386
gaspesiana.com
Nº d'enregistrement/Registration #: 057516

2 Hôtel Quality Inn & Suites Mont-Joli
MONT-JOLI





Situé à l'entrée de la région (fin de l'autoroute 20, jonction de la route 132).

Located at the gateway to the region (where Highway 20 becomes Route 132)

1015, boulevard Jacques-Cartier, Mont-Joli
1 833 333-6669 • 418 476-8402
quality@mmont-joli.com
Nº d'enregistrement/Registration #: 299477

3 Motel Le Portage
MATANE



Accès direct aux sentiers, arrivée autonome, confort assuré et restaurant déjeuner sur place.

Direct access to the trails, self-check-in, comfortable rooms, breakfast restaurant

1681, avenue du Phare Ouest, Matane
1 855 380-0252 • 418 566-0252
leportagematane.com
Nº d'enregistrement/Registration #: 046944

4 Hôtel Quality Inn & Suites Matane
MATANE



Le confort et la tranquillité tout près des sentiers. Déjeuner compris et resto-bar sur place.

Comfort and tranquility right next to the trails, breakfast included and resto-bar on site

1550, avenue du Phare Ouest, Matane
1 800 463-2466 • 418 562-6433 | qualityinnmatane.com
Nº d'enregistrement/Registration #: 005460

5 Riôtel Matane
MATANE





Détendez-vous dans nos chambres et profitez de la piscine intérieure chauffée, du spa ou du sauna avec vue sur la mer!

Relax in a comfortable room and enjoy the heated indoor pool, hot tub and sauna with a view of the sea!

250, avenue du Phare Est, Matane
1 888 427-7374 • 418 566-2651 | riotel.com
Nº d'enregistrement/Registration #: 058914

Vacances Haute-Gaspésie



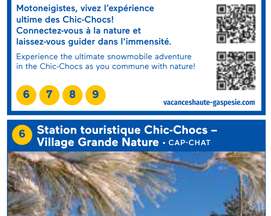

Motoneigistes, vivez l'expérience ultime des Chic-Chocs! Connectez-vous à la nature et laissez-vous guider dans l'immensité.

Experience the ultimate snowmobile adventure in the Chic-Chocs as you commune with nature!

6 7 8 9

vacancesHauteGaspesie.com

6 Station touristique Chic-Chocs – Village Grande Nature • CAP-CHAT





Séjour de rêve directement au pied des Chic-Chocs, à quelques pas des sentiers fédérés.

Dream stay at the foot of the Chic-Chocs, near the federated trails

951, route de Saint-Octave-de-l'Avenir, Cap-Chat
1 800 530-2349 • 418 786-2349
stationtouristiquechic-chocs.com
Nº d'enregistrement/Registration #: 118322

7 Hôtel & cie
SAINTE-ANNE-DES-MONTS



Membre du réseau Ôrigine artisans hôteliers. Vaste stationnement pour motoneiges et remorques.

Member of the Ôrigine Artisans Hôteliers network, vast parking lot for snowmobiles and trailers

Accès centre-ville
Downtown access

90, boulevard Sainte-Anne Ouest
Sainte-Anne-des-Monts
1 855 963-3321 • 418 763-3321 | hoteletcie.com
Nº d'enregistrement/Registration #: 052360

8 Lofts Hôtel Gaspésie
SAINTE-ANNE-DES-MONTS (TOURELLE)



Lofts tout équipés à seulement 4 km des sentiers. Services de restauration et d'essence offerts à proximité.

Fully equipped lofts only 4 km from the trails with a restaurant and gas station nearby

9, boulevard Perron Est
Sainte-Anne-des-Monts (Tourelle)
418 763-1308 | loftshotelgaspesie.com
Nº d'enregistrement/Registration #: 300287

9 Hôtel-Motel Mont-Saint-Pierre
MONT-SAINT-PIERRE



Vue panoramique, repas conviviaux et accueil chaleureux.

Panoramic views, hearty meals and welcoming atmosphere

56, rue Prudent-Cloutier, Mont-Saint-Pierre
418 797-2202 • 418 904-9515 | hotelmontstpierre.com
Nº d'enregistrement/Registration #: 057105

10 Hôtel-Motel Grande-Vallée
GRANDE-VALLÉE



Destination incontournable des motoneigistes. Forfait nuitée, souper et déjeuner disponible.

Go-to destination for snowmobilers offering overnight package with dinner and breakfast

37, rue du Quai, Grande-Vallée
1 800 610-4231 • 418 393-2648
hotelgrandevallee.com
Nº d'enregistrement/Registration #: 085374

11 Motel Restaurant La Marée Haute
GRANDE-VALLÉE



Offre d'hébergement et de restauration au menu varié avec vue sur la mer.

Rooms and scenic restaurant offering a varied menu and a view of the sea

94, rue Saint-François-Xavier Est, Grande-Vallée
418 393-3008 | lamarehaute.com
Nº d'enregistrement/Registration #: 118215

12 Évasion Nature Petite-Vallée
PETITE-VALLÉE



Un arrêt authentique en Gaspésie.

An authentic destination in Gaspésie!

66, rue Principale, Petite-Vallée
418 361-2956 | evasionpetitevallee.com
Nº d'enregistrement/Registration #: 297075

13 Auberge Le Caribou
GASPÉ (RIVIÈRE-AU-RENARD)



Hébergement en bord de mer et restaurant gaspésien, tout près des sentiers de motoneige.

Seaside inn near snowmobile trails with a restaurant serving regional dishes

82, boulevard Renard Ouest
Gaspé (Rivière-au-Renard)
1 877 260-3344 • 418 269-3344
aubergelecaribou.ca
Nº d'enregistrement/Registration #: 047274

14 Rodeway Inn Gaspé
GASPÉ

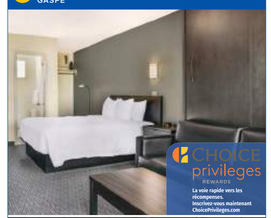



Au cœur de vos aventures à motoneige. Situé à 500 m de la sortie «Gaspé centre-ville».

Located 500 m from the "Gaspé centre-ville" turnoff, at the heart of your adventures!

20, rue Adams, Gaspé
1 800 463-4242 • 418 368-2244
rodewayinngaspe.com
Nº d'enregistrement/Registration #: 041683

15 Hôtel Plante
GASPÉ





Situé au centre-ville de Gaspé, à 400 m du sentier de motoneige.

Located in the centre of Gaspé, 400 m from the snowmobile trail

137, rue Jacques-Cartier, Gaspé
1 888 368-2254 • 418 368-2254
hotelplante.com
Nº d'enregistrement/Registration #: 000265

16 Hôtel Baker
GASPÉ





Votre évasion gaspésienne!

Your getaway destination in Gaspésie!

178, rue de la Reine, Gaspé
1 800 462-3355 • 418 368-3355 | hotelbaker.ca
Nº d'enregistrement/Registration #: 001884

17 Motel Chandler
CHANDLER



Venez aussi visiter notre Resto-Pub Ô P'tit Café!

Be sure to also visit our Ô P'tit Café resto pub!

515, avenue Daigneault, Chandler
1 800 637-9444 • 418 689-4444
motelchandler.com
Nº d'enregistrement/Registration #: 110665

18 Motel Fraser
CHANDLER (PABOS MILLS)





Le rendez-vous des motoneigistes!

A gathering place for snowmobilers!

325, route 132 Ouest
Chandler (Pabos Mills)
418 689-2281 | motelfraser.com
Nº d'enregistrement/Registration #: 062344

19 Municipalité de Port-Daniel–Gascons





L'un des secrets les mieux gardés de la Gaspésie! Vues spectaculaires et halte accueillante prisée des motoneigistes.

One of the region's best-kept secrets! Amazing views and a welcoming place to stop

418 396-5225
munpdg.ca

20 Hôtel La Maison Blanche
NEW CARLISLE





Confort en bord de mer dans la Baie-des-Chaleurs.

A comfortable stay along the shores of Chaleur Bay

104, boulevard Gérard-D.-Levesque
New Carlisle
1 877 266-3355 • 418 752-1000
hotelmaisonblanche.ca
Nº d'enregistrement/Registration #: 047720

21 Hôtel Le Francis
NEW RICHMOND



38 unités alliant confort et commodités pour assurer votre bien-être.

38 units offering comfort and amenities for an enjoyable stay

210, chemin Pardiac
New Richmond
1 800 906-4485 • 418 392-4485
hotelfrancis.qc.ca
Nº d'enregistrement/Registration #: 059846

22 Résidences Station touristique Pin Rouge
NEW RICHMOND



Faites une pause à Pin Rouge: hébergement, restauration et nature grandiose!

Stop at Pin Rouge and enjoy a good's sleep, dining and breathtaking scenery!

1250, chemin de Saint-Edgar
New Richmond
1 866 992-5134 • 418 392-5134 | pinrouge.com
Nº d'enregistrement/Registration #: 221962

23 Auberge du Marchand
MARIA

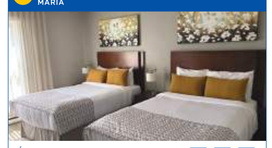

Établissement chaleureux et convivial avec restaurant mettant les produits gaspésiens à l'honneur.

Warm and friendly establishment with a restaurant featuring local ingredients

530, boulevard Perron, Maria
1 888 959-3766 • 418 759-3766
aubergedumarchand.com
Nº d'enregistrement/Registration #: 001466

24 Riôtel Carleton-sur-Mer
CARLETON-SUR-MER



Idéalement situé à proximité des sentiers, aux abords de la Baie-des-Chaleurs et au pied du mont Saint-Joseph.

Ideally located near the trails, along Chaleur Bay and at the foot of Mont Saint-Joseph

482, boulevard Perron, Carleton-sur-Mer
1 888 427-7374 • 418 364-3355 | riotel.com
Nº d'enregistrement/Registration #: 041834

25 Hôtel Interprovincial
POINTE-À-LA-CROIX





Chambres douillettes, cuisine réconfortante et variée, bar animé, spa, sauna et salle d'exercice.

Cozy rooms, comforting and varied cuisine, lively bar, hot tub, sauna and gym

4, boulevard Perron Ouest
Pointe-à-la-Croix
1 866 788-2070 • 418 788-2070
hotelinterprovincial.com
Nº d'enregistrement/Registration #: 018443

26 Auberge La Coulée Douce
CAUSAPSCAL



Offre hébergement et restauration à proximité des sentiers.

Lodging and restaurant near the trails

21, rue Boudreau, Causapscal
1 888 756-5270 • 418 756-5270
lacouleedouce.com
Nº d'enregistrement/Registration #: 015061

27 Auberge l'Ambassadeur
AMQUI



Confort, accueil chaleureux et aventure vous attendent à l'Auberge l'Ambassadeur et au Pavillon Beauséjour!

Comfort, a warm welcome and adventure await you at the inn and nearby Pavillon Beauséjour!

266, boulevard Saint-Benoît Ouest, Amqui
1 888 588-6464 • 418 629-6464 | auberge-ambassadeur.com
Nº d'enregistrement/Registration #: 112490, 183190

28 Sélectôtel Amqui Pastali
AMQUI

Chambres douillettes, cuisine réconfortante, bar animé, piscine intérieure, spa et salle d'exercice.

Cozy rooms, comforting cuisine, lively bar, indoor pool, hot tub and fitness room

340, boulevard Saint-Benoît Ouest
Amqui
1 800 463-0831 • 418 629-2241
selectotelamqui.com
Nº d'enregistrement/Registration #: 043075

29 Gîte du Grand-Père Nicole
VAL-BRILLANT

Hébergement chaleureux à Val-Brillant, tout près des pistes de motoneige.

A welcoming place to stay in Val-Brillant, near the snowmobile trails

39, rue St-Pierre Ouest, Val-Brillant
418 725-9453
Nº d'enregistrement/Registration #: 060852

Légende des pictogrammes
Pictogram Legend

- **Accès direct à un sentier fédéré** — Direct access to a federated trail
- **Bar** — Bar
- **Concessionnaire à proximité** — Dealer nearby
- **Essence à proximité** — Gas station nearby
- **Forfait motoneige** — Snowmobile package
- **Hébergement** — Lodging
- **Piscine intérieure** — Indoor pool
- **Restaurant** — Restaurant
- **Spa** — Hot tub
- **Stationnement longue durée** — Long-term parking

1 Identification des annonceurs sur la carte (voir au recto)
Location of advertisers on the map (see reverse)

iMOTONEIGE
L'APPLICATION INDISPENSABLE PEU IMPORTE OÙ VOUS ÊTES!
THE ULTIMATE APPLICATION REGARDLESS OF WHERE YOU ARE
En savoir plus Find out more
Google Play | App Store

TOURISME GASPÉSIE
BESOIN DE CONSEILS POUR PLANIFIER VOTRE SÉJOUR MOTONEIGE?
NEED HELP PLANNING YOUR SNOWMOBILE TRIP?
En savoir plus Find out more
1 800 463-0323
info@tourisme-gaspesie.com
tourisme-gaspesie.com

CARTE DES SENTIERS DE MOTONEIGE
23e ÉDITION
Snowmobile Trail Map – 23rd Edition

Gaspésie

TOURISME GASPÉSIE
Québec maritime
Québec
bonjour québec

Nos 3 astuces pour la planification de votre séjour
Our 3 tips to help you plan your stay

- **Planifiez votre itinéraire avec la carte interactive des sentiers de motoneige de la FCMQ. Calculez les distances et trouvez tous les services: stationnement, relais, essence, hébergement, restauration, et plus encore.**
  Plan your itinerary using the FCMQ interactive snowmobile trail map. Calculate distances and locate services, including parking, snowmobile clubhouses, gas stations, lodging establishments, restaurants, etc.
- **Renseignez-vous sur l'état des sentiers avec l'application iMotoneige. Tourisme Gaspésie, en collaboration avec les clubs, met régulièrement l'information à jour.**
  Check trail conditions using the iMotoneige app, which is updated regularly by Tourisme Gaspésie in collaboration with local snowmobile clubs.
- **Suivez notre page Facebook Motoneige Gaspésie pour connaître les dernières nouvelles.**
  Follow the Motoneige Gaspésie Facebook page for the latest news (in French only).

Bon séjour! Enjoy your trip!

Encore plus de suggestions d'hébergement
Looking for more lodging ideas?

Découvrez des forfaits au **tourisme-gaspesie.com** et consultez nos billets de blogue répertoriant les établissements d'hébergement avec restauration situés à proximité des sentiers.

Visit **tourisme-gaspesie.com** to discover packages and read our blog posts listing lodging establishments near the trails that also offer dining options.

En savoir plus
Find out more

ski-doo
L'ADN DU PODIUM
BORN FROM THE PODIUM
Grâce au MXZ Adrenaline avec ensemble Blizzard, vous êtes à deux doigts de la puissance ultime. Propulsé par un moteur 600R E-TEC de 130 ch, il répond à l'accélérateur 20 % plus rapidement. Sa suspension avant RAS RX assure un contrôle total dans tous les virages. C'est la motoneige de choix pour performer comme un pro.
RIVIÈRE-DU-LOUP 418 860-3632
EDMUNDSTON 506 737-8529
GASPÉ 418 368-3362
SAINT-PASCAL 418 492-3632
AMQUI 418 629-4111
CHANDLER 418 689-2624
TÉMISCOUATA-SUR-LE-LAC 418 854-2680
MATANE 418 566-4547
RIMOUSKI 418 723-5132
NEW RICHMOND 418 392-5017
EN SAVOIR PLUS SUR SKI-DOO.COM/LEARN-MORE AT SKI-DOO.COM

CÔTE NORD
1 888 463-0808
tourismecote-nord.com

Traverse/ferry Matane – Baie-Comeau – 2 h 20
1 877 787-7483 · traversiers.com

Traverse/ferry Matane – Godbout – 2 h 10
1 877 787-7483 · traversiers.com

BAS-SAINT-LAURENT
Prendre le temps
1 800 563-5268
bassaintlaurent.ca

QUÉBEC
NOUVEAU-BRUNSWICK
NEW BRUNSWICK

#EXPLORE NB
1 800 561-0123
tourismenouveaubrunswick.ca

Golfe du Saint-Laurent
Gulf of St. Lawrence

Baie des Chaleurs
Chaleur Bay

Parc national de la Gaspésie
Mont Albert (1 154 m)
Mont Jacques-Cartier (1 268 m)

Parc national Forillon
Parc national de l'île-Bonaventure-et-du-Rocher-Percé
Parc national de Miguasha
Parc régional de la rivière Mitis
Parc régional du Lac-Matapédia
Parc régional de Val-d'Irène
Parc régional du Mont-Saint-Joseph
Parc régional Petite-Cascapédia

Réserve faunique de Matane
Réserve faunique de Dunière
Réserve faunique des Chic-Chocs
Zec de Cap-Chat
Zec Baillargeon
Zec Casault
Zec des Anses
Réserve faunique de Port-Daniel

Club de Motoneiges Tourelle Inc.
Club les Amoureux de la Motoneige Inc.
Association des Motoneigistes du Mont Logan Inc.
Club Motoneiges Rapide Blanc inc.
Club de Motoneige Les Bons Copains du Grand Gaspé
Club Motoneige Étoile des Monts de Murdochville inc.
Club de Motoneige les Sentiers Blancs inc.
Club de Motoneiges les Aigles Blancs de Paspébiac Inc.
Club Motoneige de La Mitis (2001) inc.
Club de Motoneige Vallée Matapédia Limitée
Club de Moto-Neige La Coulée Verte
Club Sportif Marquis de Malauze Inc.
Club Mont Carleton Limitée
Club Sportif populaire du Bas-St-Laurent inc.
Chevaliers de la Mota-Neige de New Richmond Inc.

Les As de la Motoneige
Les Sentiers Rocher-Percé
Géoparc mondial UNESCO de Percé
Centre Plein Air Tourbillon Inc.
Relais de la Cache
48.657563, -66.157187

Godbout
Baie-Comeau
Les Méchins
Grosses-Roches
Sainte-Félicité
Matane
Saint-Jean-de-Cherbourg
Saint-Ulric
Baie-des-Sables
Métis-sur-Mer
Sainte-Flavie
Price
Grand-Métis
Mont-Joli
Saint-Joseph-de-Lepage
Padoue
Sainte-Luce
Saint-Donat
Sainte-Angèle-de-Mérici
Saint-Octave-de-Métis
Saint-Moïse
Sainte-Jeanne-d'Arc-de-la-Mitis
La Rédemption
Saint-Cléophas
Sayabec
Saint-Damase
Saint-Léandre
Sainte-Paule
Saint-Noël
Val-Brillant
Amqui
Sainte-Irène
Saint-Léon-le-Grand
Albertville
Saint-Zénon-du-Lac-Humqui
Sainte-Florence
Routhierville
Saint-André-de-Restigouche
Saint-François-d'Assise
Saint-Alexis-de-Matapédia
L'Ascension-de-Patapédia
Ristigouche-Partie-Sud-Est
Matapédia
Lac-au-Saumon
Causapscal
Sainte-Marguerite-Marie
Saint-Adelme
Saint-René-de-Matane
Saint-Vianney
Saint-Tharsicius
Saint-Alexandre-des-Lacs
Sainte-Anne-des-Monts
Cap-Chat
La Martre
Marsoui
Rivière-à-Claude
Mont-Saint-Pierre
Saint-Maxime-du-Mont-Louis
Sainte-Madeleine-de-la-Rivière-Madeleine
Petite-Vallée
Grande-Vallée
Cloridorme
Murdochville
Gaspé
Percé
Chandler
Grande-Rivière
Sainte-Thérèse-de-Gaspé
Port-Daniel-Gascons
Shigawake
Saint-Godefroi
Hope Town
Hope
Paspébiac
New Carlisle
Bonaventure
Saint-Elzéar
Saint-Alphonse
Gesgapegiag
Cascapédia-Saint-Jules
New Richmond
Maria
Carleton-sur-Mer
Caplan
Saint-Siméon
Nouvelle
Escuminac
Pointe-à-la-Croix
Listuguj
campbellton
Dalhousie
Charlo
Pabos
Pabos Mills
Newport
Saint-Yvon
Saint-Majorique
Pointe-Navarre
Haldimand
Douglastown
Prével
Bougainville
Barachois
Bridgeville
Coin-du-Banc
Cannes-de-Roches
Val-d'Espoir
L'Anse-à-Beaufils
Cap-d'Espoir
Saint-François-de-Pabos
Rivière-au-Renard
L'Anse-au-Griffon
Cap-des-Rosiers
Saint-Georges-de-Malbaie
Belle-Anse
Pointe-Jaune
Petit-Cap
Saint-Maurice-de-l'Échouerie
L'Anse-à-Valleau
Cap-aux-Os
Baie de Gaspé

Kilomètres
1 km = 0,6 mi

Nos circuits à découvrir
Suggested Tours



1 **La Virée** | 241 KM | 1 À 2 JOURS/1 TO 2 DAYS
Gateway Loop

2 **Les Plateaux** | 213 KM | 1 JOUR/1 DAY
Plateau Loop



3 **Les Chic-Hocs** | 386 KM | 2 JOURS/2 DAYS
Chic-Chocs Loop



4 **La Petite Gaspésie Ouest** | 671 KM | 2 À 3 JOURS/2 TO 3 DAYS
Western Peninsula Loop



5 **Chic-Chocs - Forillon** | 689 KM | 2 À 3 JOURS/2 TO 3 DAYS
Chic-Chocs / Forillon



6 **La Petite Gaspésie Est** | 848 KM | 3 À 4 JOURS/3 TO 4 DAYS
Eastern Peninsula Loop



7 **Le Grand Tour** | 1 136 KM | 5 À 6 JOURS/5 TO 6 DAYS
Grand Tour

Découvrez des points de vue spectaculaires sur la mer et les montagnes!
Discover spectacular views of the sea and mountains!

En savoir plus
Find out more


Photo : Sylvain Mc Duff (Parc régional du Mont-Saint-Joseph)


Photo : Carleton-sur-Mer, Roger St-Laurent


Photo : Percé, Roger St-Laurent

Kilomètres/Kilometres

De Mont-Joli à… From Mont-Joli to…	Par le nord North Tour	Par le sud South Tour
Saint-Damase	44	1 090
Matane	79	1 063
Cap-Chat	184	959
Sainte-Anne-des-Monts	200	935
Mont-Saint-Pierre	307	830
Mundochville	366	817
Grande-Vallée	399	737
Gaspé (Rivière-au-Renard)	477	662
Gaspé	522	632

De Mont-Joli à… From Mont-Joli to…	Par le nord North Tour	Par le sud South Tour
Percé	600	573
Chandler	649	488
Port-Daniel-Gascons	699	435
Paspébiac	739	408
Bonaventure	770	380
New Richmond	803	332
Carleton-sur-Mer	850	287
Pointe-à-la-Croix	938	234
Causapscal	994	139
Amqui	1 047	96

Distances approximatives
Approximate distances

TQ-5 – Québec à Rivière-du-Loup	349 km
TQ-5 – Rivière-du-Loup à Rimouski	152 km
TQ-5 – Rimouski à Mont-Joli	79 km
Gaspésie	
Sentier Trans-Québec 5	1 118 km
Sentier régional 595	199 km
Sentier régional 597	143 km
Sentier régional 591	59 km
Sentier régional 587 N	89 km
Sentier régional 587 S	142 km

Conversion en miles : 1 km = 0,6 mi
Conversion into miles: 1 km = 0.6 mi.

La Trans-Québec 5 est, en tout temps, le sentier privilégié pour compter le kilométrage. Par exemple, il y a 522 km entre Mont-Joli et Gaspé en passant par le sud (c'est-à-dire par Matane, Sainte-Anne-des-Monts, Grande-Vallée) et il y a 632 km entre Mont-Joli et Gaspé en passant par le sud (c'est-à-dire par Amqui, Carleton-sur-Mer, Chandler).
Whenever possible, distances are calculated via Trans-Québec trail #5. For example, the ride from Mont-Joli to Gaspé along the North Tour (clockwise) is 522 km via Matane, Sainte-Anne-des-Monts and Grande-Vallée, while the ride from Mont-Joli to Gaspé along the South Tour (counterclockwise) is 632 km via Amqui, Carleton-sur-Mer and Chandler.

Légende/Legend

- Route principale — Main road
- Matane — Localité — Town or village
- Traversier — Ferry
- 5 — Sentier de motoneige Trans-Québec — Trans-Québec snowmobile trail
- 587N — Sentier de motoneige régional — Regional snowmobile trail
- Sentier de motoneige local — Local snowmobile trail
- 25 / 26 / 27 / 28 — Distance en kilomètres entre les bornes (chiffres bleus, verts et orangés) — Distance in km between markers (blue, green and orange numbers)
- Hébergement et restauration — Food and lodging
- Hébergement — Lodging
- Restauration — Food
- Relais des clubs de motoneigistes — Snowmobile clubhouse
- Refuge des clubs de motoneigistes — Snowmobile club shelter
- Essence — Gas station
- Point d'accès au réseau cellulaire — Cell coverage available
- Point de vue — Panoramic view
- 1 — Annonceurs (voir au verso) — Advertiser (see reverse)

Parc national — National park
Parc régional, réserve faunique ou zec — Regional park, wildlife reserve or ZEC

Il est interdit de circuler à motoneige dans les parcs nationaux.
Snowmobiling is prohibited in national parks.

Concessionnaires/Dealers

ski-doo
ski-doo.brp.com
Amqui 418 629-4111
Chandler 418 689-2624
Gaspé 418 368-3362
Matane 418 566-4547
New Richmond 418 392-5017

YAMAHA
yamaha-motor.ca
Chandler (Pabos) 418 689-6283
Gaspé (Rivière-au-Renard) 418 269-7799
Matane 418 562-5528
Mont-Joli 418 775-5877
Paspébiac 418 752-7000
Pointe-à-la-Croix 418 788-5666

ARCTIC CAT
arcticcat.com
Amqui 418 629-1500
Caplan 418 388-2231
Chandler (Pabos) 1 877 629-4063
Matane 418 562-0075

POLARIS
polaris.com/fr-ca
Amqui 418 629-3139
Cloridorme (Pointe-à-la-Frégate) 418 395-2115
Matane 418 562-5528
Paspébiac 418 752-7000

Renseignements pratiques
Useful Information

État des sentiers de motoneige
Snowmobile trail conditions · fcmq.qc.ca

État des routes/Road conditions
quebec511.info · 511

Ambulance – Police – Feu/Emergencies · 911

Info-Santé/Health info · 811

Veuillez noter qu'**il n'y a pas de couverture cellulaire sur la majeure partie du territoire.**

Please note that **there is no cell phone coverage on most of the territory.**



Merci aux bénévoles et aux propriétaires fonciers!
A big thank you to volunteers and landowners!

Tourisme Gaspésie tient à remercier chaleureusement les centaines de bénévoles qui s'impliquent chaque année dans les activités des clubs de motoneigistes ainsi que les propriétaires fonciers qui accordent des droits de passage. Par leur engagement et leur générosité, ils rendent possible la pratique de la motoneige sur un vaste réseau de sentiers, balisés et entretenus.

Pour votre sécurité et par respect pour leur implication, merci de suivre la signalisation et de demeurer dans les corridors attribués. Rappelons-nous que les droits de passage sont un privilège et qu'agir respectueusement assure la pérennité des sentiers.

Tourisme Gaspésie would like to extend a warm thank you to the hundreds of volunteers who are involved in snowmobile club activities every year and to the many landowners who grant access to their land for snowmobile trails. Through their commitment and generosity, these people make it possible for snowmobilers to enjoy a vast network of marked and groomed trails in Gaspésie.

For your safety and out of respect for those involved, please follow the signs and stay on the trails. We would like to remind you that rights of way are a privilege and that behaving in a respectful manner helps ensure the longevity of our trails.

Équipe de réalisation/Production team

TOURISME GASPÉSIE

Chargée de projet/Project manager
Catherine-Rose James

Coordination
Romain Claudepierre, Viviane Roussel

Conception graphique/Graphic design
Audace Marketing

Photo de couverture/Cover photo
Point de vue sur les Chic-Chocs, sentier 595
View of the Chic-Chocs on trail #595
Thomas Doucet, Aepir Medias

Révision des textes/Text revision
Marianne Cyr

Traduction/Translation
Avis Anderson

Collaboration/Collaboration
Fédération des clubs de motoneigistes du Québec (FCMQ)
Clubs de motoneigistes de la Gaspésie/Snowmobile clubs of Gaspésie

Dépôt légal/Legal deposit
Bibliothèque et Archives nationales du Québec, 2026
ISBN : 978-2-9825679-0-0

Les informations contenues dans cette carte étaient exactes à l'été 2026. Même si ce document a été conçu avec soin, des erreurs ou des changements sont possibles. Par conséquent, Tourisme Gaspésie ne peut être tenue responsable des inconvénients résultant de l'utilisation de cette carte. Toute reproduction de ce document, même partielle, par photocopie, procédé électronique ou autre moyen, quel qu'il soit, est interdite.

The information found on this map was accurate as of summer 2026. While this document was carefully compiled, errors or changes are possible. As a result, Tourisme Gaspésie cannot be held responsible for any inconvenience resulting from the use of this map. Any reproduction of this document, in whole or in part, by photocopying, electronic means or any other means whatsoever is prohibited.