

PLANIFIER UN TOUR DE LA GASPÉSIE EN VAN

PLAN A TOUR OF GASPÉSIE IN A CAMPER VAN

© Pierre-Nic Lussard

STATIONNEMENT DE NUIT

La plupart des municipalités en Gaspésie possèdent une réglementation interdisant le stationnement de nuit dans les lieux publics. Afin d'éviter les amendes et de dormir en toute sécurité, nous vous invitons à utiliser les services prévus à cet effet.

PLAGE

Il est interdit de rouler sur la plage avec un véhicule car cela peut causer d'importants dommages à un habitat fragile et aux espèces qui y habitent.

HALTE ROUTIÈRE

Tables à pique-nique, installations sanitaires, eau potable et aire de jeux pour enfants sont au nombre des services que l'on peut retrouver dans les haltes routières. Par contre, au Québec, il est interdit de stationner dans une halte routière pour une période de plus de 4h ou pour y passer la nuit. Consultez le quebec511.info pour plus d'information.

VILLAGES-RELAIS

Ils disposent tous de stationnements accessibles en tout temps, que ce soit pour faire une pause, profiter des attraits touristiques ou vous reposer un instant en cas de fatigue. Par contre, si vous souhaitez vous arrêter pour la nuit, notez que la réglementation varie selon les municipalités. Pour connaître les stationnements accessibles, référez-vous au site des villages-relais.qc.ca.

OVERNIGHT PARKING

Most municipalities in Gaspésie have regulations prohibiting overnight parking in public places. To avoid fines and sleep safely, we invite you to spend the night in sites provided for this purpose.

BEACHES

Driving a vehicle on a beach is prohibited since it can cause significant damage to fragile habitats and the species that inhabit them.

REST AREAS




Rest areas offer picnic tables, washroom facilities, drinking water and a children's play area, among other services. Please note, however, that in Québec, you cannot park in a rest area for longer than four hours or spend the night there. Visit quebec511.info/en for more information.

VILLAGES-RELAIS

These municipalities offer parking lots that are always accessible, whether you want to stop to stretch your legs, visit local tourist attractions or take a short nap. However, if you wish to stay the night, please note that regulations vary from one municipality to another. To find out which parking lots are accessible overnight, visit the villages-relais.qc.ca/en website.

LISTE DES DISTANCES ET DES SERVICES

LIST OF DISTANCES AND SERVICES

Municipalités <i>Municipalities</i>	Distances (km) * <i>Distances (km)</i>		Services disponibles dans chaque municipalité <i>Services available in each municipality</i>									
	Par le Nord <i>Northward</i>	Par le Sud <i>Southward</i>										
De Sainte-Flavie à / <i>From Sainte-Flavie to...</i>												
LA MITIS												
Sainte-Flavie	0	0		●	●	●			●			
Mont-Joli	881	4	●	●		●	●	●		●	●	
Saint-Joseph-de-Lepage	879	6				●						
Sainte-Angèle-de-Mérici	869	16			●	●						
Sainte-Jeanne-d'Arc						●						
La Rédemption						●						
Grand-Métis	10	875				●			●			
Price				●		●			●			
Saint-Octave-de-Métis												
Padoue						●						
Métis-sur-Mer	23	862			●	●				●		
LA MATANIE												
Baie-des-Sables	32	853		●	●	●	●					
Saint-Ulric	48	837			●	●						
Saint-Léandre						●						
Sainte-Paule						●						
Matane	63	822		●	●	●	●	●	●	●	●	●
Matane (Saint-Luc-de-Matane)						●						
Matane (Petit-Matane)	70	815			●	●						
Saint-René-de-Matane				●		●				●		
Saint-Adelme				●		●						
Sainte-Félicité	79	806			●	●						
Grosses-Roches	92	793		●	●	●						
Saint-Jean-de-Cherbourg						●						
Les Méchins	108	777		●		●	●			●		

* Distances entre les municipalités situés sur la route 132 (en km).

Liste non exhaustive des principaux services répertoriés.
Des frais peuvent s'appliquer.










Certains campings offrent la possibilité de vidanger ou d'utiliser leur bloc sanitaire même si on n'y passe pas la nuit, et ce, moyennant de légers frais. Informez-vous avant de vous déplacer.










* Distances between the municipalities located on Route 132 (in km).

This is a non-exhaustive list of the main services available in these municipalities. Fees may apply.










Some campgrounds offer the possibility of using their dumping stations or shower facilities even if you do not stay overnight, for a small fee. Please inquire before you travel.

LÉGENDE / LEGEND

	Village-relais		Douches publiques <i>Public showers</i>
	Station de vidange <i>Dumping station</i>		Buanderie <i>Laundromat</i>
	Halte routière <i>Rest area</i>		Camping <i>Campground</i>
	Aire de pique-nique <i>Picnic area</i>		Bureau d'information touristique <i>Tourist information bureau</i>
	Borne d'information touristique / <i>Tourist Information Terminals</i>		

Municipalités <i>Municipalities</i>	Distances (km) * <i>Distances (km)</i>		Services disponibles dans chaque municipalité <i>Services available in each municipality</i>								
De Sainte-Flavie à / <i>From Sainte-Flavie to...</i>	Par le Nord <i>Northward</i>	Par le Sud <i>Southward</i>									
LA HAUTE-GASPÉSIE											
Cap-Chat (Les Capucins)	121	764	●		●				●		
Cap-Chat	133	752	●	●	●	●		●	●		●
Sainte-Anne-des-Monts	150	735		●	●	●	●	●	●	●	
Sainte-Anne-des-Monts (Tourelle)	156	729			●	●			●		
La Martre (Cap-au-Renard)	170	715			●	●					
La Martre	175	710			●	●			●		
Marsoui	182	703		●		●			●		
Rivière-à-Claude (Ruisseau-à-Rebours)	192	693				●					
Rivière-à-Claude	196	689			●	●					
Mont-Saint-Pierre	203	682			●	●					
Saint-Maxime-du-Mont-Louis	210	675	●	●		●			●		
Saint-Maxime-du-Mont-Louis (L'Anse-Pleureuse)			●		●	●	●	●	●		
Saint-Maxime-du-Mont-Louis (Gros-Morne)			●		●	●					
Sainte-Madeleine-de-la-Rivière-Madeleine (Manche-d'Épée)	233	652									
Sainte-Madeleine-de-la-Rivière-Madeleine (Madeleine-Centre)	239	646			●	●			●		
Sainte-Madeleine-de-la-Rivière-Madeleine (Rivière-Madeleine)	243	642				●	●	●	●		
LA CÔTE-DE-GASPÉ											
Murdochville				●		●			●		
Grande-Vallée	262	623		●	●	●	●	●	●	●	●
Petite-Vallée	268	617				●			●		
Cloridorme (Pointe-à-la-Frégate)	276	609			●	●					
Cloridorme (Petite-Anse)	281	604									
Cloridorme	284	601		●		●					
Cloridorme (Saint-Yvon)	288	597			●	●					
Gaspé (L'Anse-à-Valleau)	310	575		●	●	●	●	●	●	●	
Gaspé (Pointe-Jaune)	314	571									
Gaspé (Saint-Maurice-de-l'Échouerie)	317	568			●	●					
Gaspé (Petit-Cap)	320	565									
Gaspé (Rivière-au-Renard)	327	558	●		●	●			●		
Gaspé (L'Anse-au-Griffon)	336	549				●			●		
Gaspé (Cap-des-Rosiers)	347	538			●	●					
Gaspé (Cap-aux-Os)	362	523				●			●		
Gaspé (Saint-Majorique)	378	507			●						
Gaspé (Pointe-Navarre)	382	503									
Gaspé	389	496		●	●	●	●	●	●	●	●
Gaspé (Haldimand)	398	487				●			●		
Gaspé (Douglastown)	406	479			●	●					
Gaspé (Prével)	406	479							●		

* Distances entre les municipalités situés sur la route 132 (en km) / *Distances between the municipalities located on Route 132 (in km)*

Municipalités <i>Municipalities</i>	Distances (km) * <i>Distances (km)</i>		Services disponibles dans chaque municipalité <i>Services available in each municipality</i>								
De Sainte-Flavie à / <i>From Sainte-Flavie to...</i>	Par le Nord <i>Northward</i>	Par le Sud <i>Southward</i>									
LE ROCHER-PERCÉ											
Percé (Prével)	420	465									
Percé (Bougainville)											
Percé (Saint-Georges-de-Malbaie)	442	443			●	●			●		
Percé (Belle-Anse)	451	434									
Percé (Barachois)	454	431			●	●					
Percé (Bridgeville)	460	425									
Percé (Coin-du-Banc)	466	419				●					
Percé (Cannes-de-Roches)	468	417									
Percé	475	410			●	●	●	●	●	●	●
Percé (L'Anse-à-Beaufils)	484	401					●				
Percé (Val-d'Espoir)											
Percé (Cap-d'Espoir)	490	395			●	●					
Sainte-Thérèse-de-Gaspé	495	390		●	●	●	●	●	●		
Grande-Rivière	501	384		●	●	●			●		
Chandler (Pabos)	511	374	●		●	●			●		
Chandler (Saint-François-de-Pabos)			●								
Chandler	516	369	●	●		●				●	●
Chandler (Pabos Mills)	523	362	●	●		●	●		●		
Chandler (Newport)	532	353	●		●	●					
Port-Daniel-Gascons	552	333			●	●	●	●	●	●	
LA BAIE-DES-CHALEURS											
Shigawake	566	319			●	●	●				
Saint-Godefroi	569	316			●	●			●		
Hope Town	574	311			●	●	●	●	●		
Hope	577	308				●					
Paspébiac	581	304	●	●	●	●	●	●	●		
New Carlisle	588	297				●			●		
Bonaventure	603	282		●	●	●	●	●	●	●	
Saint-Elzéar						●					
Saint-Siméon	610	275				●	●	●			
Caplan	619	266			●	●			●		
Saint-Alphonse									●		
New Richmond	634	251	●	●	●	●	●	●	●	●	●
Cascapédia-Saint-Jules	636	249				●					

* Distances entre les municipalités situés sur la route 132 (en km) / Distances between the municipalities located on Route 132 (in km)

Municipalités <i>Municipalities</i>	Distances (km) * <i>Distances (km)</i>		Services disponibles dans chaque municipalité <i>Services available in each municipality</i>									
	Par le Nord <i>Northward</i>	Par le Sud <i>Southward</i>										
De Sainte-Flavie à / <i>From Sainte-Flavie to...</i>												
LA BAIE-DES-CHALEURS (SUITE)												
Gesgapegiag	643	242				●				●		
María	649	236		●	●	●	●					
Carleton-sur-Mer	664	221		●	●	●				●	●	●
Nouvelle	681	204		●	●	●				●		
Escuminac	695	190				●						
Escuminac (Pointe-à-la-Garde)	701	184			●	●						
Pointe-à-la-Croix	714	171	●	●	●	●				●		
Listuguj	716	169										
Ristigouche-Sud-Est	719	166				●				●		
Matapédia	735	150		●	●	●	●	●	●	●		
Saint-Alexis-de-Matapédia				●		●	●			●		
Saint-François-d'Assise					●	●						
L'Ascension-de-Patapédia				●		●	●	●	●	●		
Saint-André-de-Restigouche					●	●				●		
LA MATAPÉDIA												
Routhierville	769	116			●	●						
Sainte-Florence	780	105				●				●		
Causapscal	792	93		●		●	●	●	●	●	●	
Sainte-Marguerite-Marie						●	●					
Albertville						●						
Lac-au-Saumon	803	82		●	●	●				●		
Saint-Alexandre-des-Lacs						●						
Saint-Tharciscus												
Amqui	812	73	●	●		●	●	●	●	●	●	
Saint-Vianney						●	●	●				
Saint-Léon-le-Grand										●		
Saint-Zénon-du-Lac-Humqui					●	●						
Sainte-Irène						●						
Val-Brillant	826	59		●	●	●	●	●	●	●		
Sayabec	838	47			●	●				●		
Saint-Cléophas				●		●	●	●	●	●		
Saint-Moïse	850	35		●		●						
Saint-Noël					●	●						
Saint-Damase						●				●		

* Distances entre les municipalités situés sur la route 132 (en km) / *Distances between the municipalities located on Route 132 (in km)*