



L'EXTRAORDINAIRE. SIMPLEMENT.

NOUVEAUTÉS | Saison été 2026

En Gaspésie, l'extraordinaire se vit un peu partout et, surtout, il se vit simplement. L'extraordinaire, c'est la mer à perte de vue, les rivières translucides et les gigantesques montagnes, c'est l'éventail d'activités pour profiter pleinement de l'été, les ciels étoilés et les accents chantants qui résonnent à la cantine du coin. Mais surtout, c'est tous ces petits moments partagés avec ceux que l'on aime et une foule de plaisirs tout simples que la Gaspésie réussit à sublimer.

L'été en Gaspésie, c'est extraordinaire, tout simplement! Pour en profiter pleinement, voici les nouveautés à ne pas manquer.

Au plaisir d'échanger avec vous!

A handwritten signature in black ink, which appears to read 'Judith Kilgour'. The signature is fluid and cursive, with a long horizontal stroke at the end.

Judith Kilgour
Coordonnatrice communications
418 775-2223 p. 236 | jkilgour@tourisme-gaspesie.com

Nouveau secteur au Parc national Forillon

Gaspé, la Côte-de-Gaspé

Dans le cadre d'un important projet de restauration écologique et de mise en valeur, le parc national Forillon a **restauré 13 hectares de forêt et 6 ruisseaux pour permettre au castor de reprendre possession de son habitat**. Le projet a été l'occasion d'**aménager 3 nouveaux sentiers, pour un total d'environ 7 km**. Le sentier Le Castor, d'une longueur de 2,9 km et en poussière de pierre, est accessible à pied ou à vélo et est idéal pour les poussettes et les personnes à mobilité réduite. Il longe les étangs et comprend l'accès une plateforme d'où, avec un peu de chance et de patience, on peut observer les castors à l'œuvre. Complémentaire, les sentiers Le Ruisseau et Le Pic-Bois invitent à prolonger la randonnée.

À noter le laissez-passer Un Canada fort est de retour en 2026! L'entrée sera donc gratuite et une réduction de 25 % sur les frais de camping et d'hébergement est applicable.


Pour information: parcs.canada.ca/pn-np/qc/forillon



Ajout de zodiac chez Croisières Baie de Gaspé

Gaspé, la Côte-de-Gaspé

Croisières Baie de Gaspé bonifie son offre d'excursions aux baleines avec l'**ajout de deux zodiacs de 12 passagers**, permettant une expérience encore plus intime au cœur de la baie de Gaspé et du parc national Forillon. Ces nouvelles unités permettront d'offrir deux sorties quotidiennes au départ de la marina de Gaspé, ainsi qu'un départ en zodiac de Grande-Grave dans le parc national Forillon.



Cette bonification vient enrichir une offre déjà reconnue pour la qualité de son interprétation et la proximité exceptionnelle avec les baleines, dans l'un des meilleurs sites d'observation au Québec. Elle prend le relais du service offert par Cap Aventure et permet à l'entreprise de diversifier ses expériences et d'accroître la capacité d'accueil, tout en conservant une approche respectueuse et immersive.

Pour information: baleines-forillon.com

Bonification de l'expérience au parc régional du Lac-Matapédia



Amqui, La Matapédia

Le parc régional du Lac-Matapédia modernise ses infrastructures grâce à un investissement d'un million de dollars d'ici 2027. Le projet comprend notamment **une nouvelle signalisation, le rafraîchissement du mobilier urbain, l'ajout de toilettes écologiques, la construction d'un bâtiment de service et l'aménagement de 2 aires de jeux en bois**, inspirées de la nature, pour offrir aux enfants une initiation sécuritaire au plein air.

Véritable trésor caché, ce parc propose balade en vélo de montagne et accès au lac, mais surtout huit sentiers de randonnée de 1,5 à 6,9 km, de niveaux faciles à intermédiaires, offrant des dénivelés variés et des points de vue impressionnants sur le lac Matapédia et les environs. Il accepte les chiens et est accessible gratuitement du printemps à l'automne. À proximité, campings et chalets proposent de l'hébergement et des activités nautiques pour profiter pleinement de ce majestueux lac de 19 km de long.

Psst! Ce parc a l'ambition de rejoindre le réseau des Parcs régionaux du Québec. Développement à surveiller.

Pour information: lamatapedia.ca/parc-regional-du-lac-matapedia




À surveiller

Le Géoparc mondial UNESCO de Percé fête ses 10 ans!

Le Géoparc de Percé est né de la vision et de la détermination d'un groupe de 25 fondateurs passionnés, issus de la communauté locale. Leur engagement a permis de transformer une idée ambitieuse en un projet concret, aujourd'hui reconnu à l'échelle internationale. La mission : protéger et mettre en valeur le patrimoine géologique, naturel et culturel exceptionnel de Percé, tout en offrant aux visiteurs des expériences éducatives, scientifiques et touristiques qui favorisent la découverte, la compréhension et le respect de notre territoire.

Devenue une véritable icône de Percé, la plateforme vitrée suspendue offre une vue imprenable sur le rocher et constitue l'une des grandes réalisations qui ont permis de rendre Percé encore plus dynamique et attractif.



L'observatoire des Chic-Chocs

L'inauguration de cette tour d'observation, offrant une vue imprenable sur les Chic-Chocs, est attendue pour ce printemps. Situé en Matanie, à 7 km de la municipalité de St-Jean-de-Cherbourg, l'accès à l'observatoire se fera via les sentiers de quad. Des jumelles d'observation et un volet numérique d'interprétation du territoire vont se greffer au site.


Expérience renouvelée à Espace NAPAGA

Chandler (Pabos Mills), le Rocher-Percé

Anciennement connu sous le nom du Parc du bourg de Pabos, Espace NAPAGA assure la préservation du site archéologique de Pabos où ont été retrouvés plus de 18 500 artefacts reconstituant le quotidien des pêcheurs gaspésiens aux 18^e siècles. **Le site inaugure cet été la nouvelle version de son exposition permanente.** Elle propose aux touristes une immersion dans le métier d'archéologue. Munis d'un carnet d'exploration, ils sont invités à résoudre une quête tout au long du parcours qui comprend une tente de prospecteur, un terrain de fouilles et un laboratoire d'analyse.

Espace NAPAGA propose également une variété d'**activités d'interprétation immersives, dont Fantöm : la chasse, un parcours de réalité augmentée en plein air.** Équipées de lunettes de détection, les personnes en visite parcourent les sentiers, de jour comme de soir, afin de trouver et attraper les fantômes qui hantent le site. Pour 2026, **l'activité s'installe sur l'île Beau Séjour, un secteur nouvellement accessible grâce à une passerelle flottante de 500 mètres.**

Pour information: espacenapaga.com



Nouveaux habitats au Bioparc de la Gaspésie

Bonaventure, la Baie-des-Chaleurs

Le Bioparc de la Gaspésie poursuit son développement avec d'importants investissements visant à moderniser ses habitats et à bonifier l'expérience de visite. Plusieurs installations sont renouvelées, notamment celles des canards, castors, loutres et caribous, tandis qu'**un nouvel habitat permettra d'accueillir des loups arctiques.**

En parallèle, une **nouvelle programmation d'expositions et de médiation scientifique verra le jour,** incluant un pavillon d'exposition qui présentera dès 2026 une exposition sur les ours du Canada. Des stations interactives, une galerie à ciel ouvert et de nouvelles aires d'animation viendront enrichir le parcours. Ces nouveautés offrent un regard renouvelé sur la biodiversité et la faune gaspésienne.



Une 6^e destination pour l'activité parcours ludiques «Les Chroniques oubliées des Montagnes»

Un sixième lieu de randonnée, le Parc national Forillon, offrira à l'été 2026 l'activité interactive «Les Chroniques oubliées des Montagnes».

Il suffit de télécharger l'application mobile gratuite Mon Parcours et de balayer les codes QR qui se trouvent sur les sentiers de randonnée pour débiter l'aventure.



Tout au long de leur randonnée, les randonneurs sont invités à percer les mystères enfouis sous les sommets de la Gaspésie à travers des récits, des énigmes et des jeux qui vous feront découvrir les montagnes de la région.

L'activité s'adresse principalement aux enfants de 7 à 12 ans, mais plaira aussi aux plus grands.

Les lieux où l'activité est offerte :

- Mont-Béchervaise (Gaspé)
- Quartier Général du Chic-Chac et mont Porphyre (Murdochville)
- Grande-Grave et mont Saint-Alban, Parc national Forillon (Gaspé) - **Nouveauté**
- Mont Sainte-Anne, Géoparc mondial UNESCO de Percé (Percé)
- Mont Saint-Joseph, Parc régional du Mont-Saint-Joseph (Carleton-sur-Mer)
- Parc régional de Val-d'Irène (Sainte-Irène)

Pour information: tourisme-gaspesie.com

À surveiller

Exploramer confirme le financement pour le Pavillon des requins!

Sainte-Anne-des-Monts, La Haute-Gaspésie

Dans le cadre de l'expansion de ses activités muséales et scientifiques, Exploramer débutera dans les prochaines semaines la construction du premier centre de recherche et d'éducation sur les élasmobranches au Canada : **le Pavillon des requins du Saint-Laurent**. Cette infrastructure unique est réalisée à des fins muséales, éducatives et de recherches.

La première pelletée de terre devrait avoir lieu d'ici les prochaines semaines.


Pour information : exploramer.qc.ca



Expérience multisensorielle «Sensations Rocher Percé» au parc national de l'Île-Bonaventure-et-du-Rocher-Percé

Percé, le Rocher-Percé

Le Centre de découvertes Le Chafaud, du parc national de l'Île-Bonaventure-et-du-Rocher-Percé, enrichit son offre avec **Sensations Rocher Percé, une nouvelle expérience immersive et multisensorielle**. Présentée dans un espace dédié, cette activité en continu invite les visiteurs à découvrir le rocher Percé autrement, notamment grâce à une projection spectaculaire simulant un survol en oiseau marin. Alliant images, sons, odeurs et éléments tactiles, l'expérience permet de comprendre la richesse et la fragilité de cet habitat protégé, sans perturber la faune.



Offerte gratuitement, et sans avoir à accéder à l'île, elle constitue un complément accessible à la visite, proposant une façon innovante et responsable d'explorer l'un des emblèmes de la Gaspésie.

Pour information: sepaq.com/pq/bon

Casanier : une nouvelle adresse pour l'art de vivre en Matanie

Matane, La Matanie

Ouvert en juin 2025, Casanier enrichit l'offre commerciale de La Matanie avec un **magasin utilitaire dédié à la maison**. L'entreprise propose une sélection soignée d'objets du quotidien alliant esthétique et fonctionnalité, issus de petits manufacturiers et d'artisans québécois. Les collections, renouvelées au fil des saisons, mettent en valeur le savoir-faire local, avec une présence marquée de produits à saveur gaspésienne. Vaisselle, accessoires, textiles et objets décoratifs composent une offre distinctive, ancrée dans l'authenticité et la qualité.



Pour information: casanier.ca

À surveiller

100^e anniversaire des Jardins de Métis


Créés de 1926 à 1958 par une horticultrice avant-gardiste, Elsie Reford, les Jardins de Métis sont un lieu historique national du Canada. Quelques 3 000 espèces et variétés de plantes, dont le fameux pavot bleu de l'Himalaya, sont réparties dans une quinzaine de jardins. Programmation spéciale à venir.

Pour information: jardinsdemetis.com

La Buvette Thérèse déménage
Percé, le Rocher Percé

La Buvette Thérèse amorce un nouveau chapitre en **s'installant dès avril au 190, route 132, au sein de l'Auberge & Restaurant La Table à Roland**. Ce déménagement permettra à l'établissement de poursuivre son développement dans un nouvel environnement, tout en conservant son identité gourmande et conviviale.

Pour information : buvettetherese.com



Boulangerie La Pétrie : un nouveau bâtiment pour soutenir sa croissance
Bonaventure, la Baie-des-Chaleurs

La boulangerie artisanale La Pétrie entreprend la **construction d'un nouveau bâtiment** afin de répondre à la croissance de ses activités. Située sur la route 132, cette nouvelle adresse offrira des installations plus spacieuses, incluant une salle à manger agrandie et une terrasse avec vue sur la mer, permettant d'accueillir une clientèle touristique et locale dans un cadre bonifié.



Par ailleurs, le **local actuel sera transformé en pizzeria napolitaine**, diversifiant ainsi l'offre gourmande de l'entreprise.

Pour information: boulangerielaetrie.com

À surveiller

Atkins et frères : un nouvel économusé du fumoir gaspésien
Saint-Maxime-du-Mont-Louis, la Haute-Gaspésie

L'entreprise Atkins et frères, reconnue pour son savoir-faire en transformation des produits de la mer, rejoint le réseau économusé en mettant en valeur **l'art du fumage traditionnel**. Cette nouvelle expérience permettra aux visiteurs de découvrir les techniques artisanales, les secrets de fabrication et l'histoire de cette pratique emblématique de la Gaspésie.

Pour information: atkinsetfreres.com



HÉBERGEMENT | Des adresses qui font rêver

Saviez-vous que Tourisme Gaspésie répertorie plus de 200 établissements d'hébergement sur l'ensemble du territoire? De l'hôtel grand confort en passant par l'auberge en bord de mer ou le chalet au cœur de la forêt, on retrouve une foule d'établissements qui invite à l'escapade. N'hésitez pas si vous avez besoin de suggestions pour un reportage. [Pour tout savoir des hébergements en Gaspésie.](#)


Nouveauté

ÈST Éco-cabines : la massothérapie au cœur de la nature

Nouvelle, la Baie-des-Chaleurs

ÈST Éco-cabines bonifie son offre bien-être avec **l'ajout d'un service de massothérapie en pleine nature**. Installé au cœur d'une cédrière mature surplombant la Baie-des-Chaleurs, ce nouvel espace propose une expérience immersive où l'on est bercé par les sons et les parfums de la forêt.

Cette nouveauté s'inscrit dans la volonté d'ÈST de proposer des expériences uniques axées sur le bien-être global, en complément de ses hébergements et installations thermales.



Pour information: est-ecocabines.com

La Ruelle Hébergement : des avantages culturels à proximité

Saint-Siméon, la Baie-des-Chaleurs

La Ruelle Hébergement propose désormais une offre bonifiée permettant à sa clientèle de **profiter de rabais dans quatre attraits culturels à proximité**, sur présentation d'une preuve de séjour. Les visiteurs peuvent ainsi découvrir le Musée acadien du Québec, plonger dans la biodiversité gaspésienne au Bioparc de la Gaspésie, explorer l'histoire des pêches au Site historique national de Paspébiac ou encore parcourir le musée-jardin Espace René-Lévesque.

Cette initiative favorise la découverte du territoire et encourage les séjours enrichis, en mettant de l'avant la richesse culturelle et patrimoniale de la Gaspésie à quelques pas de l'hébergement.



Pour information: laruelle.ca

Websérie Les Coulisses de la Gaspésie

Les Coulisses de la Gaspésie est une **websérie documentaire originale qui part à la rencontre des visages derrière les expériences touristiques extraordinaires offertes dans la région, été comme hiver**. Animée par Christine Bérubé-Martin, Gaspésienne d'origine micmaque, l'édition estivale nous amène cette fois à la rencontre d'une trentaine de personnes passionnées et invite à découvrir leurs entreprises dans des domaines aussi variés que le plein air, la culture et le patrimoine, les festivals et événements sportifs, l'agrotourisme, l'art, l'artisanat et l'hébergement. Un projet qui met à l'honneur celles et ceux qui bâtissent le tourisme gaspésien au quotidien et contribuent à la vitalité du territoire.

Portée par Tourisme Gaspésie, cette websérie est **disponible sur YouTube**. Les épisodes hivernaux comptent déjà plus de 1 million de visionnements! Nouveaux épisodes à partir du 11 mai.

Pour information: tourisme-gaspesie.com/coulisses



Des caméras en direct pour suivre la Gaspésie au fil des saisons

Saviez-vous que vous pouvez maintenant suivre les **paysages de la Gaspésie en temps réel grâce à un réseau de caméras panoramiques**? Installées dans des sites de montagnes de la région, ces caméras, accompagnées de stations météo locales, sont disponibles sur le site Web de Tourisme Gaspésie et permettent de visualiser l'enneigement, l'évolution des couleurs automnales, les aurores boréales ainsi que les conditions météo.

5 caméras sont actuellement disponibles et une 6^e s'ajoutera à l'été 2026.

- Le parc national de la Gaspésie, à Sainte-Anne-des-Monts
- Le Chic-Chac, à Murdochville
- Le Géoparc mondial UNESCO de Percé, à Percé
- La Station touristique Pin Rouge, à New Richmond
- Le parc régional du Mont-Saint-Joseph, à Carleton-sur-Mer - **Nouveau en 2026**
- Le parc régional de Val-d'Irène, à Sainte-Irène

Voir les caméras [sur le site Web](#)

